

# Схема расположения границ публичного сервитута

Объект: Наружная сеть газоснабжения до границы земельного участка по адресу: Пермский край, г. Добрянка, ул. Луначарского, дом №32, с кадастровым номером 59:18:0010401:1949 (для обслуживания и эксплуатации газопровода)

Местоположение: расположенных по адресу: Пермский край, г.о. Добрянский, г. Добрянка, ул. Луначарского

Площадь земель или части земельного участка, кв.м.: 37







(в т.ч.: земли общ польз-я =37)

Категория земель: земли населенных пунктов

Вид разрешенного использования: -

Описание границ смежных землепользователей:  
От точки 1 до точки 4 - земли общего пользования  
От точки 4 до точки 1 - земельный участок с кадастровым номером 59:18:0010401:163

## Условные обозначения:

-  - проектные границы публичного сервитута
-  :8 - границы и номер земельного участка, сведения о которых внесены в ЕГРН
-  :81 - границы и номер объекта капитального строительства, сведения о которых внесены в ЕГРН
-  :5624 - граница кадастрового квартала
-  59:07-6.1014 - зоны с особыми условиями использования территории, сведения о которых внесены в ЕГРН
-  1 - обозначение характерной точки проектной границы публичного сервитута
- 59:18:0010401 - номер кадастрового квартала

## Каталог координат, м

Система координат: МСК-59, зона 2

Метод определения координат - Геодезический

№ точки границы	X	Y	(Mt), м
1	566548.14	2241944.11	0.1
2	566547.62	2241953.35	0.1
3	566543.62	2241953.13	0.1
4	566544.13	2241943.97	0.1
1	566548.14	2241944.11	0.1

С  
↑



Масштаб 1:500

Заявитель: МП / Егошина И. В.  
(для юридических лиц и индивидуальных предпринимателей) (подпись, расшифровка подписи)